

# PLAN POUR ENQUETE

## COMMUNE DE MOUDON

Propriété de Perxion AG

Parcelle n°475

Plan n° 5678/17

Zone légalisée: zone industrielle B

Secteur de protection des eaux: Au

Coordonnées moyennes: 2'551'360 / 1'168'920

Altitude moyenne du terrain: 509 m.

Servitudes: 98'669, 101'672, 101'892, 103'692 et 112'096

Mention: 101'166

Degré de sensibilité au bruit: degré de sensibilité III (légalisé)

Note au recensement architectural: -

### Désignation cadastrale de la parcelle 475:

Bâtiment (transformateur) n°B84 5 m<sup>2</sup>

Bâtiment industriel n°1140 748 m<sup>2</sup>

Accès, place privée 756 m<sup>2</sup>


1'509 m<sup>2</sup>

**PROJET: Rénovation du bâtiment ECA n° 1'140.**

Pour Perxion AG:



L'architecte:



Mis à l'enquête au greffe municipal du


**03 MAI 2023**

au

**01 JUIN 2023**

L'attestent au nom de la Municipalité

La Syndique:



Le Secrétaire:



Le géomètre breveté:

Joachim Nicod



**1:500**

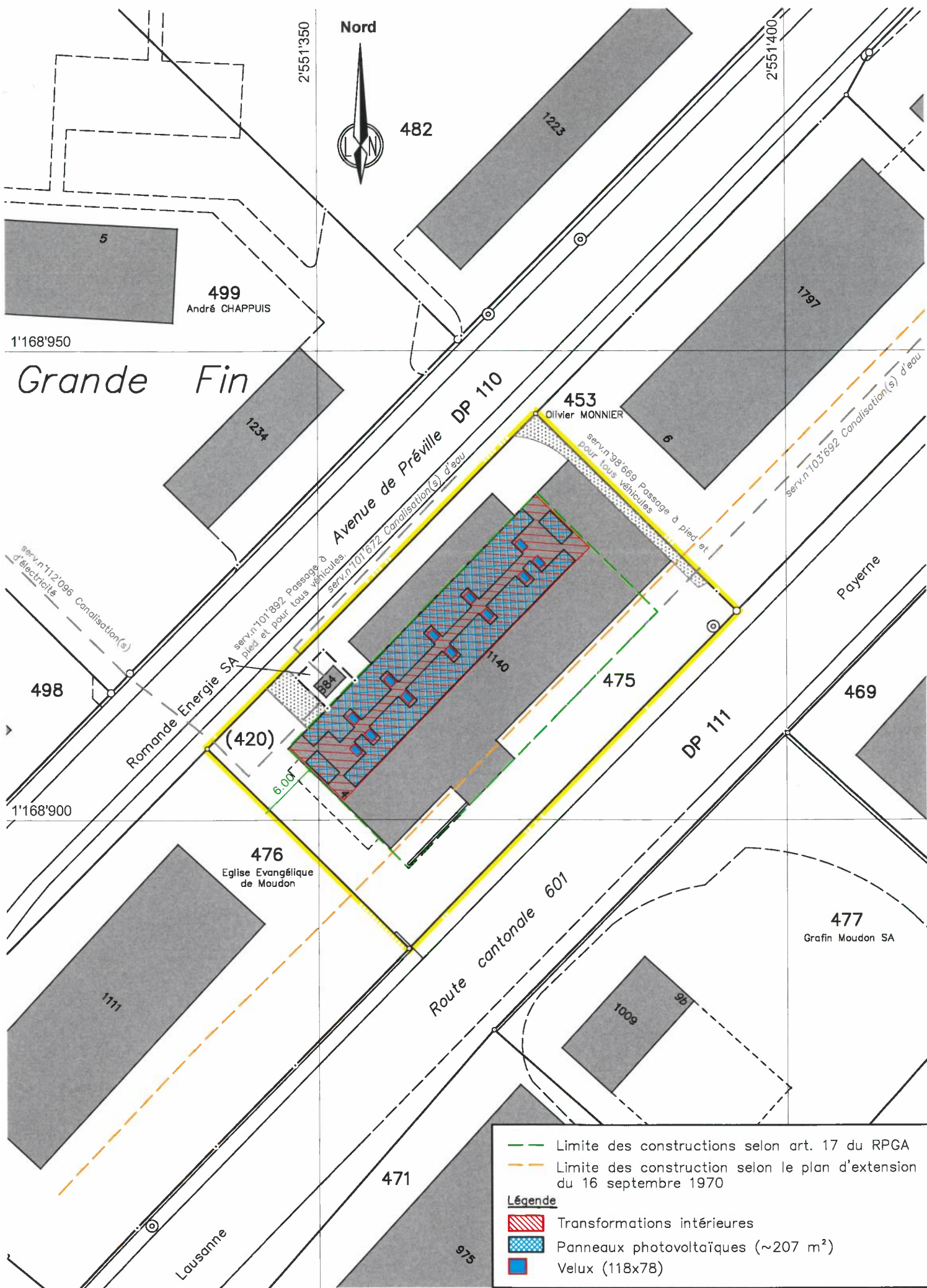
Dossier n° M220'258/LN

Mensuration numérique  
Géodonnées © Etat de Vaud






Moudon, le 14 décembre 2022

**NPPR** INGÉNIEURS ET GÉOMÈTRES SA  
NICOD - PERRIN - PARISOD - REY  
Ch. Château-Sec 6 / CP 63 1510 Moudon  
Tél. 021 905 15 88 moudon@nppr.ch



- - - Limite des constructions selon art. 17 du RPGA  
 - - - Limite des construction selon le plan d'extension du 16 septembre 1970

**Légende**

-  Transformations intérieures
-  Panneaux photovoltaïques (~207 m<sup>2</sup>)
-  Velux (118x78)

**Remarque:** - La réalisation du projet n'implique pas une mise à jour du plan du Registre Foncier